



Bairro/Lagradouro	Imagem 01
St. Padre Venâncio, R. Adejar Carmo de Moraes	
Descrição	Início 0,00 m




Bairro/Lagradouro	Imagem 02
St. Padre Venâncio, R. Adejar Carmo de Moraes	
Descrição	Meio 300,00 m



Bairro/Lagradouro	Imagem 03
St. Padre Venâncio, R. Adejar Carmo de Moraes	
Descrição	Meio 300,00 m



Bairro/Lagradouro	Imagem 04
St. Padre Venâncio, R. Adejar Carmo de Moraes	
Descrição	Fim 446,00 m





St. Rogério Gomes, Rua 02

20/08/2025 10:23
-16.973326666666665 -50.429908333333333
196 Rua Nove
Paraúna
Goiás



St. Rogério Gomes, Rua 02

20/08/2025 10:26
-16.973933333333333 -50.428616666666666
1043 Rua Seis
Paraúna
Goiás



St. Rogério Gomes, Rua 07

20/08/2025 10:28
-16.973326666666665 -50.429908333333333
196 Rua Nove
Paraúna
Goiás



St. Rogério Gomes, Rua 07

20/08/2025 10:30
-16.973326666666665 -50.429908333333333
196 Rua Nove
Paraúna
Goiás



Setor Padre Venâncio, Rua Caseca

17/09/2025 10:08
-16.974065 -50.43108166666666
98 Rua Maranata
Paraúna
Goiás



Setor Padre Venâncio, Rua Caseca

17/09/2025 10:10
-16.973276666666667 -50.433351666666674
98 Rua Maranata
Paraúna
Goiás



Setor Padre Venâncio, Nenem Solon

17/09/2025 10:13
-16.97269 -50.43293833333334
123 Rua João da Silva Ferro
Paraúna
Goiás



Setor Padre Venâncio, Nenem Solon

17/09/2025 10:14
-16.973113333333334 -50.43170333333334
326 Rua João Martins Ferro
Paraúna
Goiás



Setor Padre Venâncio, Pretete

17/09/2025 10:16
-16.97201 -50.43130833333333
64 Rua Adejar Carmo de Morães
Paraúna
Goiás



Setor Padre Venâncio, Pretete

17/09/2025 10:18
-16.971655 -50.432628333333334
7 Rua João da Silva Ferro
Paraúna
Goiás



Setor Parque dos Buritis, Av. Castelo Branco

17/09/2025 09:24
-16.956133333333334 -50.442688333333334
112 Rua Quinze (Rua Onze)
Paraúna
Goiás



Setor Parque dos Buritis, Av. Castelo Branco

17/09/2025 09:26
-16.955768333333333 -50.443383333333334
102 Rua da Biquinha
Paraúna
Goiás





GO INFRA	Bairro/Lagradouro	Imagem 01
	Setor Ponte de Pedra, Rua Centaurus	
	Descrição	Início 0,00 m



GO INFRA	Bairro/Lagradouro	Imagem 02
	Setor Ponte de Pedra, Rua Centaurus	
	Descrição	Fim 78,00 m



GOIAS EM MOVIMENTO MUNICIPIOS - GMM

MUNICÍPIO: PARAÚNA

PERÍODO: OUTUBRO / 2025



GO INFRA	Bairro/Lagradouro	Imagem 01
	Setor Ponte de Pedra, Rua Maranata	
	Descrição	Início 0,00 m



GO INFRA	Bairro/Lagradouro	Imagem 02
	Setor Ponte de Pedra, Rua Maranata	
	Descrição	Fim 73,00 m

 <p>Setor Rogerio Gomes, Rua 05 17/09/2025 09:59 -16.970876666666665 -50.427125 1916 Rua Dezesseis Paraúna Goiás</p>	 <p>Setor Rogerio Gomes, Rua 05 17/09/2025 10:05 -16.973513333333337 -50.428446666666666 Paraúna Goiás</p>												
<div>GOINFRA</div> <table border="1"> <tr> <td>Bairro/Lagradouro</td><td>Imagem 01</td></tr> <tr> <td colspan="2">Setor Rogerio Gomes, Rua 05</td></tr> <tr> <td>Descrição</td><td>Início 0,00 m</td></tr> </table>	Bairro/Lagradouro	Imagem 01	Setor Rogerio Gomes, Rua 05		Descrição	Início 0,00 m	<div>GOINFRA</div> <table border="1"> <tr> <td>Bairro/Lagradouro</td><td>Imagem 02</td></tr> <tr> <td colspan="2">Setor Rogerio Gomes, Rua 05</td></tr> <tr> <td>Descrição</td><td>Meio 300,00 m</td></tr> </table>	Bairro/Lagradouro	Imagem 02	Setor Rogerio Gomes, Rua 05		Descrição	Meio 300,00 m
Bairro/Lagradouro	Imagem 01												
Setor Rogerio Gomes, Rua 05													
Descrição	Início 0,00 m												
Bairro/Lagradouro	Imagem 02												
Setor Rogerio Gomes, Rua 05													
Descrição	Meio 300,00 m												
<div>GOINFRA</div>													
<div>GOIÁS EM MOVIMENTO MUNICÍPIOS - GMM</div> <div>MUNICÍPIO: PARAÚNA</div> <div>PERÍODO: OUTUBRO / 2025</div>													
 <p>Setor Rogerio Gomes, Rua 05 17/09/2025 10:05 -16.973513333333337 -50.428446666666666 Paraúna Goiás</p>	 <p>Setor Rogerio Gomes, Rua 05 17/09/2025 10:04 -16.973903333333332 -50.428641666666666 1050 Rua Seis Paraúna Goiás</p>												
<div>GOINFRA</div> <table border="1"> <tr> <td>Bairro/Lagradouro</td><td>Imagem 03</td></tr> <tr> <td colspan="2">Setor Rogerio Gomes, Rua 05</td></tr> <tr> <td>Descrição</td><td>Meio 300,00 m</td></tr> </table>	Bairro/Lagradouro	Imagem 03	Setor Rogerio Gomes, Rua 05		Descrição	Meio 300,00 m	<div>GOINFRA</div> <table border="1"> <tr> <td>Bairro/Lagradouro</td><td>Imagem 04</td></tr> <tr> <td colspan="2">Setor Rogerio Gomes, Rua 05</td></tr> <tr> <td>Descrição</td><td>Fim 347,00 m</td></tr> </table>	Bairro/Lagradouro	Imagem 04	Setor Rogerio Gomes, Rua 05		Descrição	Fim 347,00 m
Bairro/Lagradouro	Imagem 03												
Setor Rogerio Gomes, Rua 05													
Descrição	Meio 300,00 m												
Bairro/Lagradouro	Imagem 04												
Setor Rogerio Gomes, Rua 05													
Descrição	Fim 347,00 m												



GOIÁS EM MOVIMENTO MUNICÍPIOS - GMM

MUNICÍPIO: PARAÚNA

PERÍODO: OUTUBRO / 2025



 <p>Setor Parque dos Buritis, R. Rio Formoso 17/09/2025 09:39 -16.96165166666667 -50.42814 Paraúna Goiás</p>	 <p>Setor Parque dos Buritis, R. Rio Formoso 17/09/2025 09:43 -16.96060333333333 -50.43062166666667 45 Travessa dos Andes Paraúna Goiás</p>												
<div>GOINFRA</div> <table> <tr> <td>Bairro/Lagradouro</td><td>Imagem 01</td></tr> <tr> <td colspan="2">Setor Parque dos Buritis, R. Rio Formoso</td></tr> <tr> <td>Descrição</td><td>Início 0,00 m</td></tr> </table>	Bairro/Lagradouro	Imagem 01	Setor Parque dos Buritis, R. Rio Formoso		Descrição	Início 0,00 m	<div>GOINFRA</div> <table> <tr> <td>Bairro/Lagradouro</td><td>Imagem 02</td></tr> <tr> <td colspan="2">Setor Parque dos Buritis, R. Rio Formoso</td></tr> <tr> <td>Descrição</td><td>Meio 300,00 m</td></tr> </table>	Bairro/Lagradouro	Imagem 02	Setor Parque dos Buritis, R. Rio Formoso		Descrição	Meio 300,00 m
Bairro/Lagradouro	Imagem 01												
Setor Parque dos Buritis, R. Rio Formoso													
Descrição	Início 0,00 m												
Bairro/Lagradouro	Imagem 02												
Setor Parque dos Buritis, R. Rio Formoso													
Descrição	Meio 300,00 m												
<div>GOINFRA</div>													
<div>GOIÁS EM MOVIMENTO MUNICÍPIOS - GMM</div> <div> MUNICÍPIO: PARAÚNA PERÍODO: OUTUBRO / 2025 </div>													
 <p>Setor Parque dos Buritis, R. Rio Formoso 17/09/2025 09:44 -16.960451666666664 -50.43048999999999 45 Travessa dos Andes Paraúna Goiás</p>	 <p>Setor Parque dos Buritis, R. Rio Formoso 17/09/2025 09:41 -16.960393333333332 -50.430705 45 Travessa dos Andes Paraúna Goiás</p>												
<div>GOINFRA</div> <table> <tr> <td>Bairro/Lagradouro</td><td>Imagem 03</td></tr> <tr> <td colspan="2">Setor Parque dos Buritis, R. Rio Formoso</td></tr> <tr> <td>Descrição</td><td>Meio 300,00 m</td></tr> </table>	Bairro/Lagradouro	Imagem 03	Setor Parque dos Buritis, R. Rio Formoso		Descrição	Meio 300,00 m	<div>GOINFRA</div> <table> <tr> <td>Bairro/Lagradouro</td><td>Imagem 04</td></tr> <tr> <td colspan="2">Setor Parque dos Buritis, R. Rio Formoso</td></tr> <tr> <td>Descrição</td><td>Fim 309,00</td></tr> </table>	Bairro/Lagradouro	Imagem 04	Setor Parque dos Buritis, R. Rio Formoso		Descrição	Fim 309,00
Bairro/Lagradouro	Imagem 03												
Setor Parque dos Buritis, R. Rio Formoso													
Descrição	Meio 300,00 m												
Bairro/Lagradouro	Imagem 04												
Setor Parque dos Buritis, R. Rio Formoso													
Descrição	Fim 309,00												



Setor Parque dos Buritis, R. República
17/09/2025 09:45
-16.960855 -50.43097166666665
2 Travessa Rio Formoso
Paraúna
Goiás



Bairro/Lagradouro	Imagem 01
Setor Parque dos Buritis, R. República	
Descrição	Início 0,00 m



Setor Parque dos Buritis, R. República
17/09/2025 09:50
-16.962128333333332 -50.42843333333334
21 Rua Independência
Paraúna
Goiás



Bairro/Lagradouro	Imagem 02
Setor Parque dos Buritis, R. República	
Descrição	Meio 300,00 m



GOIÁS EM MOVIMENTO MUNICÍPIOS - GMM

MUNICÍPIO: PARAÚNA

PERÍODO: OUTUBRO / 2025



Setor Parque dos Buritis, R. República
17/09/2025 09:50
-16.962133333333334 -50.42846333333333
21 Rua Independência
Paraúna
Goiás



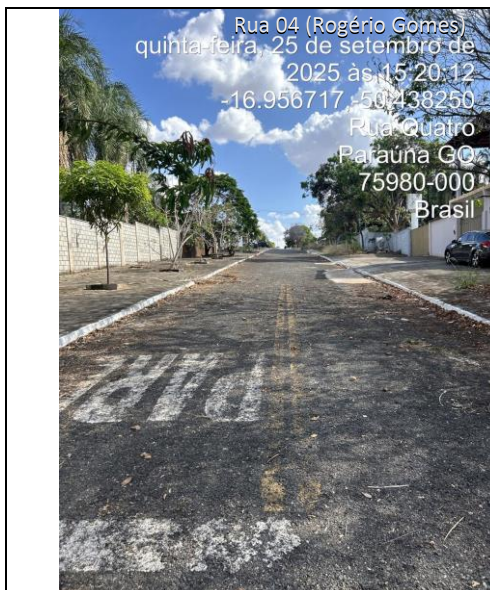
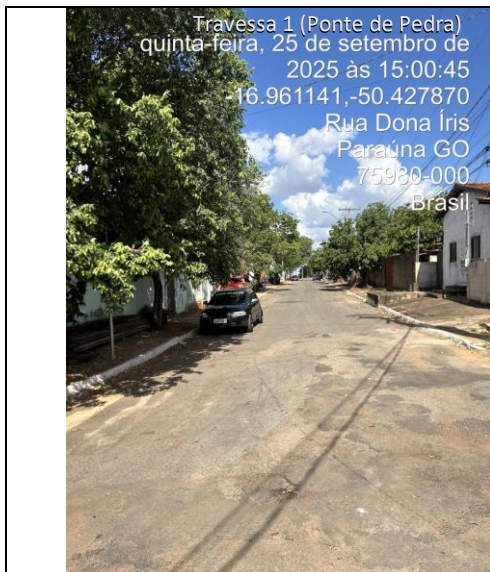

Bairro/Lagradouro	Imagem 03
Setor Parque dos Buritis, R. República	
Descrição	Meio 300,00 m







Setor Parque dos Buritis, R. República
17/09/2025 09:47
-16.962183333333332 -50.42832833333333
Paraúna
Goiás



Bairro/Lagradouro	Imagem 04
Setor Parque dos Buritis, R. República	
Descrição	Fim 316,00 m



			
	Bairro/Lagradouro	Imagem 01	
	Travessa dos Andes (Parque dos Buritis)		
	Descrição	Início 000,00 m	
	Bairro/Lagradouro	Imagem 02	
	Travessa dos Andes (Parque dos Buritis)		
	Descrição	Fim 145,00 m	
<div>ROGÉRIO PALMEIRA ESSADO ENGENHEIRO CIVIL CREA: 8911/D-GO</div>			